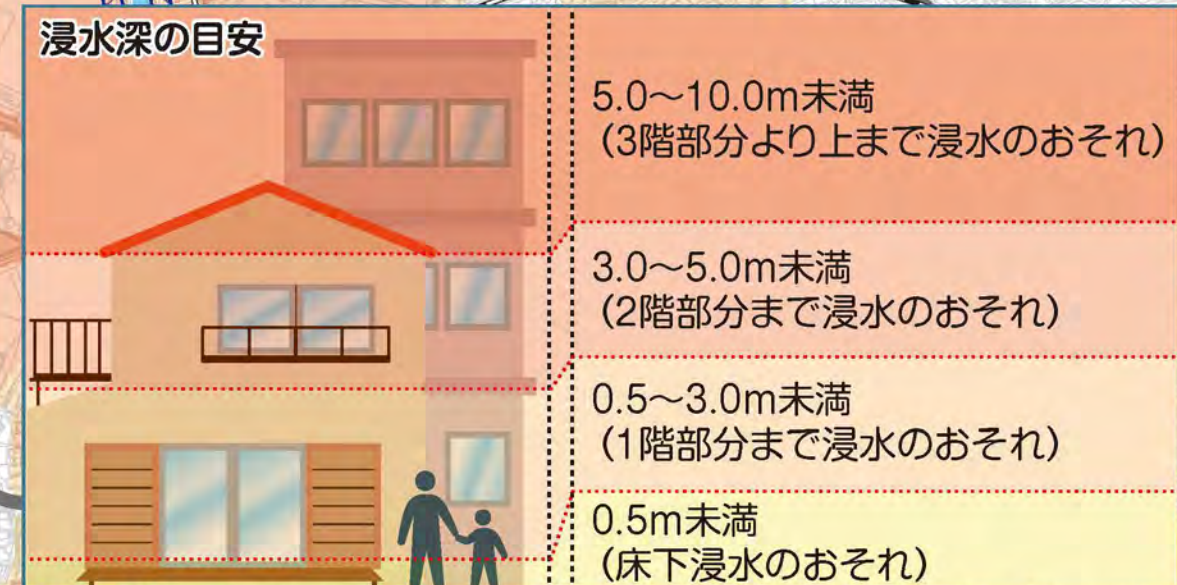


鎌倉市 洪水ハザードマップ

境川水系柏尾川版 (深沢、大船、玉縄地域)

防災関連機関一覧

区分	名称	所在地	区分	名称	所在地
警察	深沢交番	笛田 1-4-45	消防	鎌倉市消防本部	大船 3-5-10
	梶原口交番	常盤 345-6		鎌倉消防署 深沢出張所	手広 1-16-12
	大船警察署	大船 1709-2		大船消防署	大船 3-5-10
	今泉駐在所	今泉台 1-14-2		大船消防署 玉縄出張所	玉縄 2-5-2
	大船駅前交番	大船 1-9-4		大船消防署 今泉出張所	今泉 2-4-25
救急指定医療機関	台交番	台 3-2-5	湘南記念病院	笛田 2-2-60	
	山ノ内交番	山ノ内 1345	大船中央病院	大船 6-2-24	
	玉縄交番	玉縄 1-2-17	湘南鎌倉総合病院	岡本 1370-1	



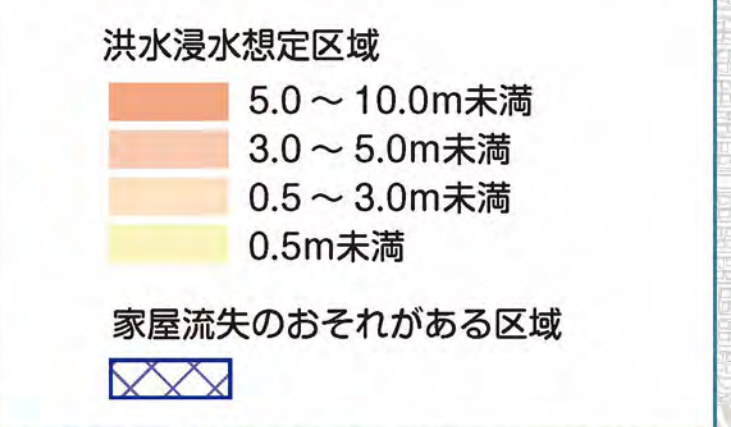
鎌倉市洪水ハザードマップ (境川水系柏尾川版)

この「鎌倉市洪水ハザードマップ (境川水系柏尾川版)」は、神奈川県が平成30年1月に公表した「境川水系洪水浸水想定区域 (想定最大規模)」を基に、浸水区域や深さを示したマップです。

「洪水浸水想定区域」とは
 想定最大規模降雨 (境川流域の24時間雨量632mm) に伴う洪水により、境川水系の河川が氾濫した場合の浸水の状況をシミュレーションにより予測したものです。シミュレーションの実施に当たっては、境川水系11河川以外の準用河川等の氾濫、前提となる降雨を超える規模の降雨による氾濫、高潮及び内水による氾濫等を考慮していませんので、この洪水浸水想定区域に指定されていない区域においても浸水が発生する場合があります。想定される水深が実際の浸水深と異なる場合があります。

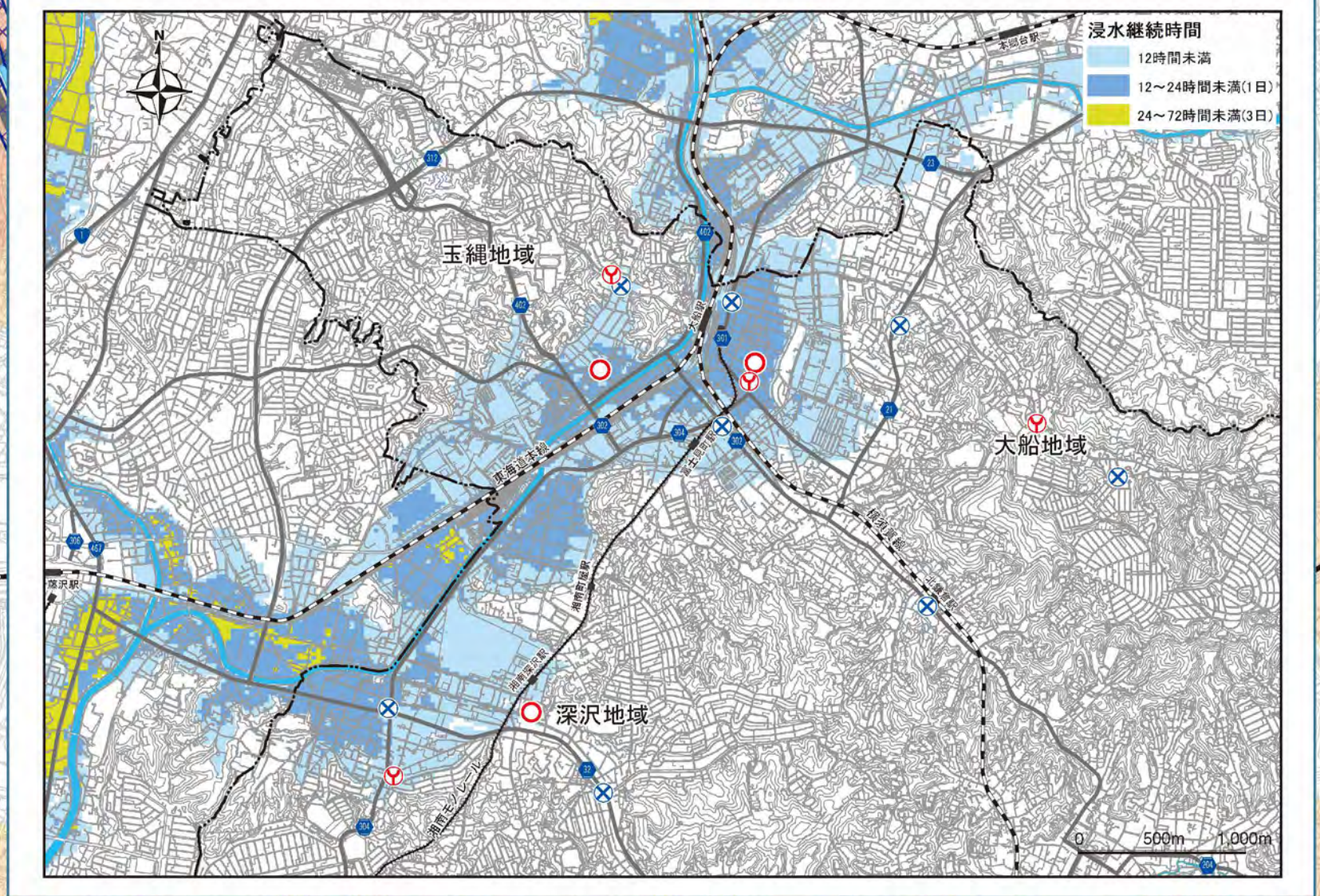
作成主体	神奈川県
指定年月日	平成30年1月26日
指定の前提となる降雨	境川流域の24時間雨量632mm

- | | |
|-------|-----------------|
| 【拠点】 | 指定避難所 (ミニ防災拠点) |
| 【補助】 | 補助避難所 (予備避難所) |
| 【風水害】 | 福祉避難所 |
| 【風水害】 | 風水害等避難場所 |
| ● | 一時滞在施設 (帰宅困難者用) |
| ○ | 行政センター |
| ⊗ | 警察署・交番・駐在所 |
| ⊕ | 消防署・消防出張所 |
| ⊕ | 救急指定医療機関 |
| ⊕ | 防災行政用無線 |
| ⊕ | 水位計 |



浸水継続時間図

下図は、浸水深が0.5mを越えてから下回るまでの時間を示したものです。浸水が長期にわたると、立退き避難せず自宅の2階などに待避した場合、電気・ガス・水道などのライフラインが使えなくなったり、水や食料などがなくなるおそれがあります。普段から備蓄を心がけましょう。



横浜市建設局横浜市都市計画基本図データ (地図情報レベル2500) により作成。この地図の作成に当たっては、藤沢市の承認を得て、同市発行の2500分の1図を使用した。